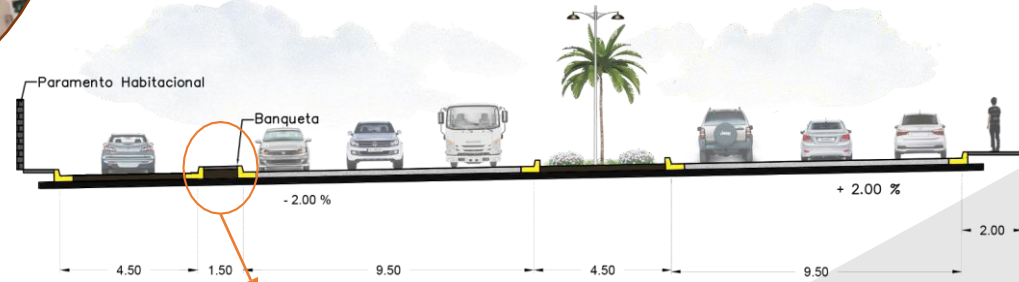
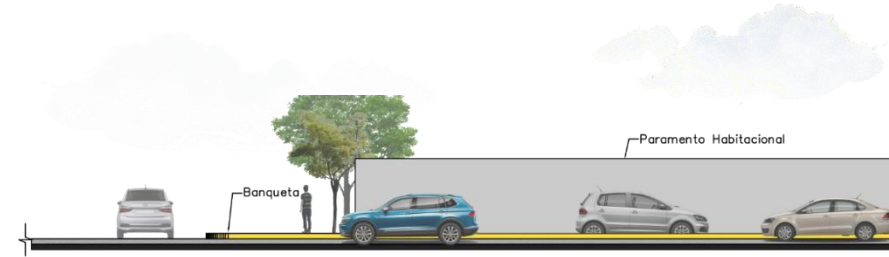
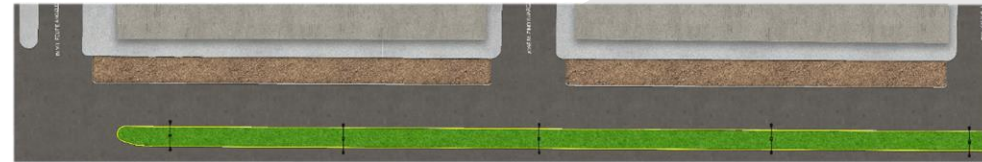


SITUACION ACTUAL : BLVD. MILLAN Y AV. COMISION RIO FUERTE



Nota: El ancho de la banqueta entre el blvd. Juan S. Millán y la av. Comisión Río Fuerte, aumenta y varía a partir del blvd. Ruiz Payán hasta el Blvd. Paseo Miguel Leyson Pérez (ancho entre 2,5 y 3,00 ml).



Carril de sur a norte del **Blvd. Juan S. Millán** entre Calle Francisco González bocanegra y Blvd. Paseo Miguel Leyson Pérez

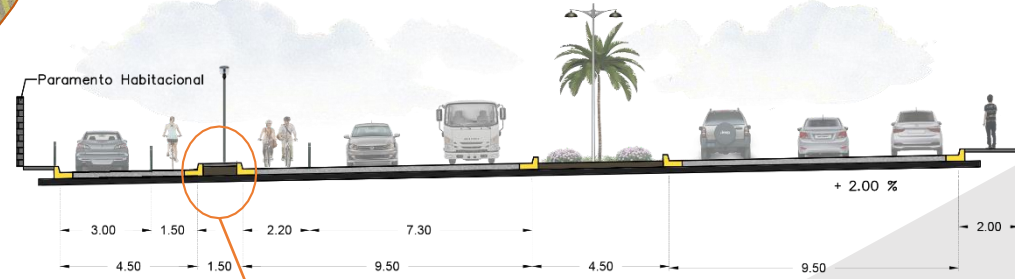

Av. Comisión Río Fuerte entre Calle Francisco González bocanegra y Blvd. Paseo Miguel Leyson Pérez.

- Longitud: 2.56 km
- Ancho de arroyo vial: 9.5ml
- Área: 24,320 m²

- Longitud: 2.56 km
- Ancho de arroyo vial: 4.5ml
- Área: 11,520 m²



PROPUESTA DE CICLOVÍA 2025: BLVD. MILLAN Y AV. COMISION RIO FUERTE



Nota: El ancho de la banqueta entre el blvd. Juan S. Millán y la av. Comisión Río Fuerte, aumenta y varía a partir del blvd. Ruiz Payán hasta el Blvd. Paseo Miguel Leyson Pérez (ancho entre 2,5 y 3,00 ml).



Carril de sur a norte del **Blvd. Juan S. Millán** entre Calle Francisco González bocanegra y Blvd. Paseo Miguel Leyson Pérez

Av. Comisión Río Fuerte entre Calle Francisco González bocanegra y Blvd. Paseo Miguel Leyson Pérez

- Longitud: 2.56 km
- Ancho de carril de circulación vehicular: 7.30ml
- Área de carril de circulación: 18,680 m²
- Ancho de ciclovia: 2.20 ml
- Área de ciclovia: 5,632 m²

- Longitud: 2.56 km
- Ancho de carril de circulación vehicular: 3.00ml
- Área de carril de circulación: 7,680 m²
- Ancho de ciclovia: 1.50 ml
- Área de ciclovia: 3,840 m²

