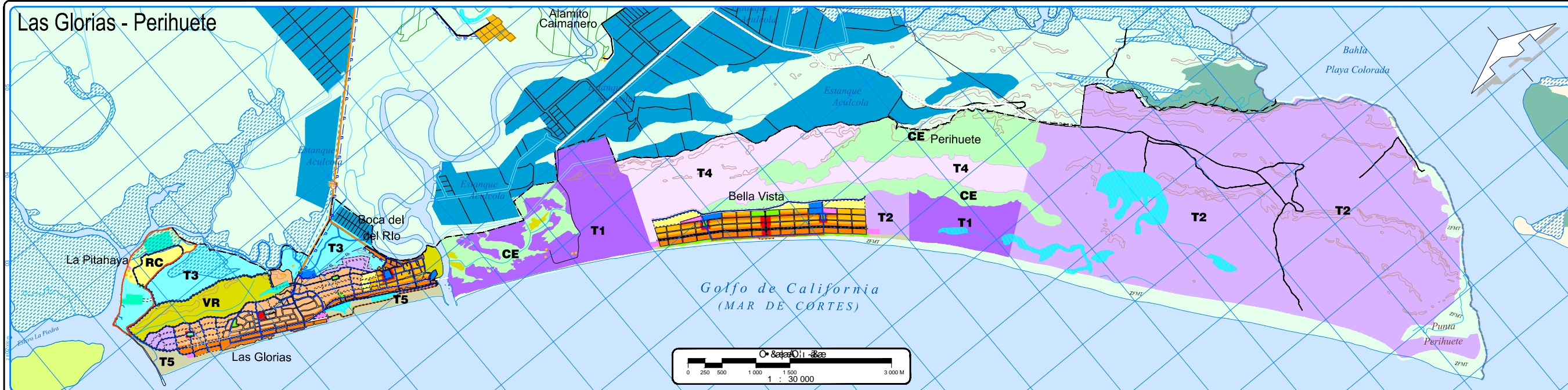
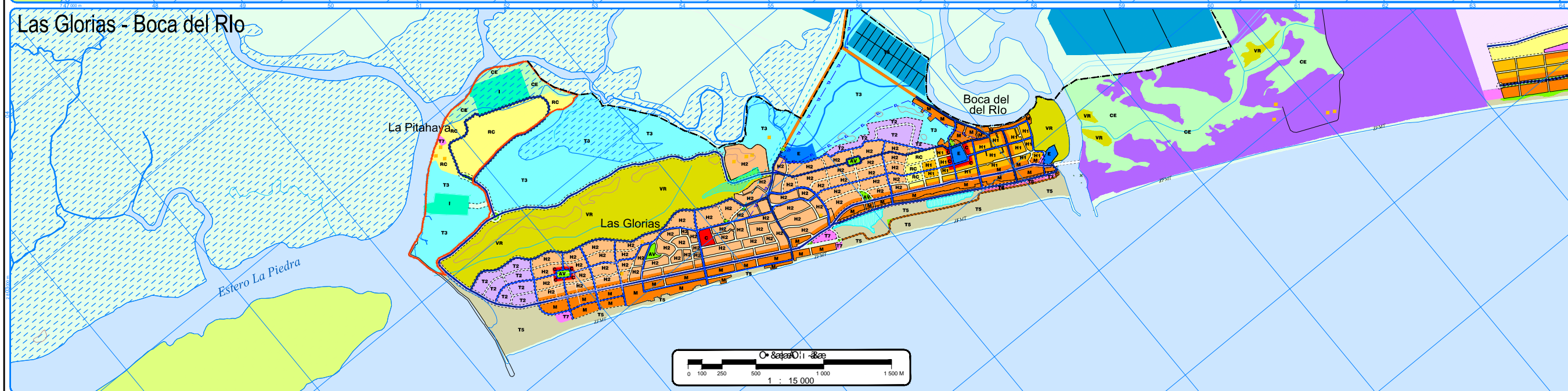


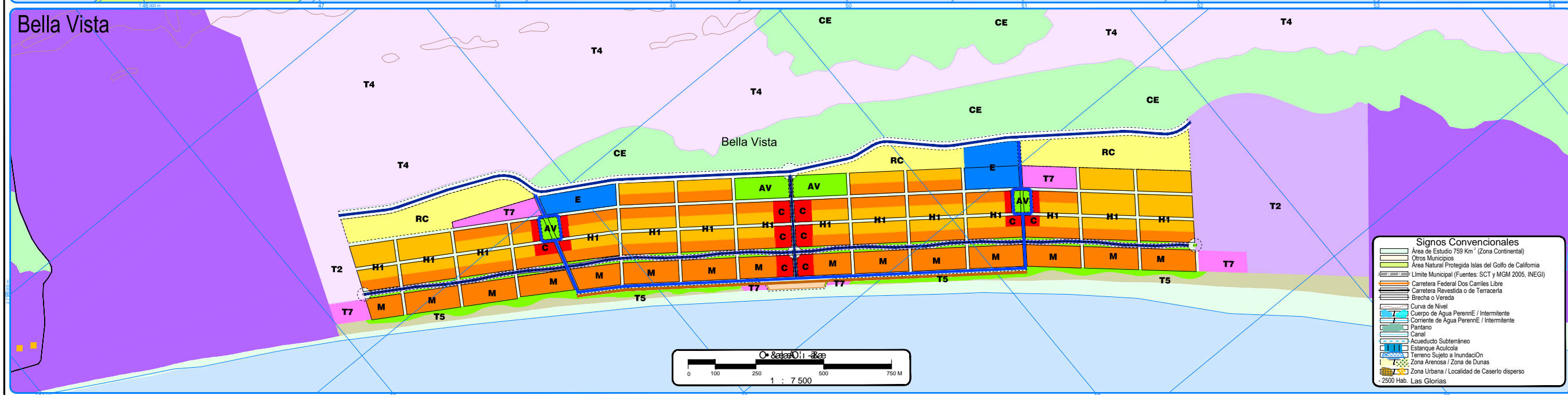
Las Glorias - Perihuate



Las Glorias - Boca del Río



Bella Vista



Simbología	
ZONIFICACION TURISTICA	
T1	Turístico Hotelero
T2	Turístico Densidad Media
T3	Residencial Nautico
T4	Turístico de Bajo Impacto
T5	Turístico Recreativo
T6	Comercial Turístico
T7	Equipamiento Turístico
ZONIFICACION URBANA Y ECOLOGICA	
H1	Habitacional
H2	Habitacional Urbano - Turístico
M	Mixto
C	Comercial
E	Equipamiento
I	Infraestructura
AV	Área Verde Urbana
VR	Área Verde Recreativa
CE	Conservación Ecológica
RC	Reserva para crecimiento
ESTRUCTURA VIAL	
	Vialidad Primaria
	Vialidad Secundaria (colectora)
	Vialidad Local
	Boulevard Turístico
	Malecón Peatonal
	Trazo Actual
	Trazo Propuesto
LIMITES	
	Zonificación Secundaria
	Polígono Administración Costera Integral Sustentable (ACIS) Módulo La Bocaneta
	ZOFEMAT (Sujeta a revisión de autoridades correspondientes)

H. AYUNTAMIENTO DE GUASAVE, SIN.

PROGRAMA MUNICIPAL DE ORDENAMIENTO TERRITORIAL TURISTICO DE LA COSTA DE GUASAVE

LINEAMIENTOS NORMATIVOS ZONIFICACION SECUNDARIA LAS GLORIAS - BELLA VISTA

CLAVE PROYECTO: -

FECHA: FEBRERO - 2009

PLANO No. 1 E - 5 B