








C:\Users\ARG. ENRIQUE ACEVES\Pictures\logo-GUASAVE.jpg

PLAN PARCIAL DE DESARROLLO URBANO EN LA MARGEN IZQUIERDA DEL RÍO SINALOA

SIMBOLOGIA OCUPACIÓN DEL SUELO

-  POLÍGONO DEL PLAN PARCIAL 864.71 ha.
-  CARRETERA INTERNACIONAL MÉXICO 15
-  CARRETERAS SECUNDARIAS
-  AREAS URBANAS ACTUALES
-  ESPACIOS ABIERTOS (AREAS VERDES Y RECREATIVAS)

A DOTACIÓN DE SERVICIOS DE AGUA POTABLE Y DRENAJE PARA LAS NUEVAS ÁREAS DEL PLAN PARCIAL, APROVECHANDO LA INFRAESTRUCTURA YA CREADA.

B TRATAMIENTO DE AGUAS RESIDUALES EN ÁREAS PÚBLICAS Y PRIVADAS, CON EL OBJETO DE RECIBIR LAS DESCARGAS DE LA POBLACIÓN, EVITANDO QUE SEAN VERTIDAS DIRECTAMENTE A LOS CUERPOS DE AGUA.

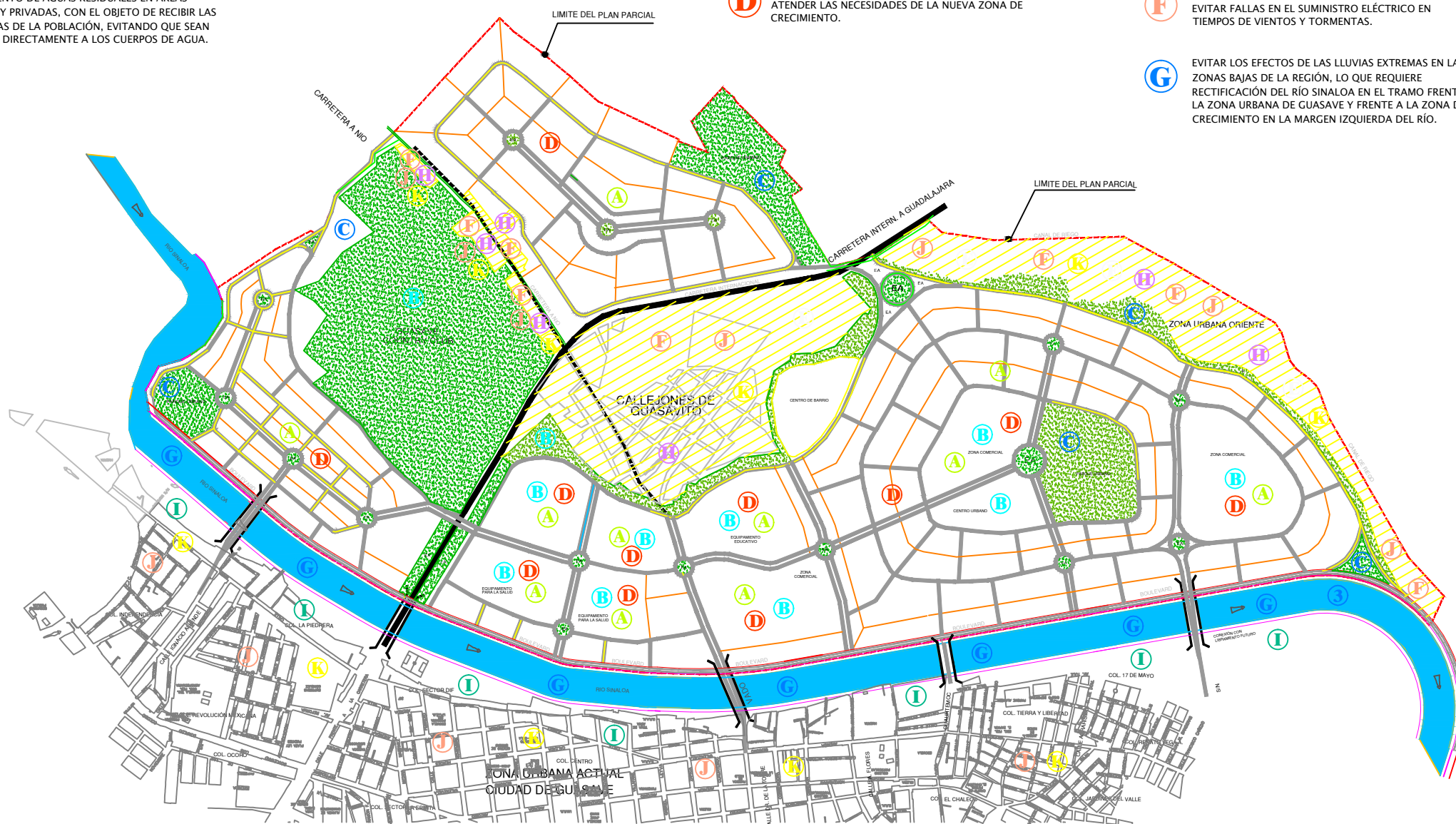
C EXPLORAR NUEVAS FUENTES DE ABASTECIMIENTO DE AGUA POTABLE PARA LA ZONA, A FIN DE INCREMENTAR Y GARANTIZAR EL SUMINISTRO A LA NUEVA POBLACIÓN.

D ADECUAR LA INFRAESTRUCTURA ELÉCTRICA PARA ATENDER LAS NECESIDADES DE LA NUEVA ZONA DE CRECIMIENTO.

E MANTENIMIENTO Y REPOSICIÓN DE LA INFRAESTRUCTURA DEL SISTEMA DE ALUMBRADO PÚBLICO, CONSISTENTES EN POSTES, TRANSFORMADORES, INTERRUPTORES DE POTENCIA Y ATENCIÓN A SECTORES QUE PRESENTEN FALLAS.

F ESTABLECER UN SISTEMA DE PODA DE ÁRBOLES, PARA EVITAR FALLAS EN EL SUMINISTRO ELÉCTRICO EN TIEMPOS DE VIENTOS Y TORMENTAS.

G EVITAR LOS EFECTOS DE LAS LLUVIAS EXTREMAS EN LAS ZONAS BAJAS DE LA REGIÓN, LO QUE REQUIERE RECTIFICACIÓN DEL RÍO SINALOA EN EL TRAMO FRENTE A LA ZONA URBANA DE GUASAVE Y FRENTE A LA ZONA DE CRECIMIENTO EN LA MARGEN IZQUIERDA DEL RÍO.



H MEJORAMIENTO DE LA INFRAESTRUCTURA VIAL EN LAS LOCALIDADES DE "CALLEJONES DE GUASAVITO", EN LA ZONA URBANA ORIENTE COLINDANTE CON EL CANAL DE RIEGO Y EN LAS ÁREAS URBANAS SOBRE LA CARRETERA A NIÑO, CONSISTENTE EN: PAVIMENTACIÓN, BACHEO, ALUMBRADO PÚBLICO, SEÑALIZACIÓN, NOMENCLATURA Y JARDINERÍA.

J MODERNIZACIÓN DE LOS EQUIPOS DE RECOLECCIÓN DE BASURA, INCLUYENDO SISTEMAS DE RECOLECCIÓN, SEPARACIÓN DE DESHECHOS, RECICLAJE Y DISPOSICIÓN FINAL.

K INCREMENTAR LOS PROGRAMAS DE EDUCACIÓN Y CONCIENCIACIÓN DE LA POBLACIÓN PARA EL USO ADECUADO DE LOS SERVICIOS URBANOS DE BASURA, EVITANDO TIRAR RESIDUOS EN LOTES BALDÍOS, EN VÍA PÚBLICA Y EN LOS CUERPOS DE AGUA.

I INCREMENTAR Y HACER EFICIENTE LA VIGILANCIA POLICIACA EN LAS ÁREAS URBANAS, CON ESPECIAL ATENCIÓN EN LAS COLONIAS POPULARES Y EN ÁREAS DE ASENTAMIENTOS IRREGULARES.

CLAVE PLANO E-4 ESTRATEGIA DE INFRAESTRUCTURA URBANA Y DE SERVICIOS

NORTE	FECHA DE ELABORACIÓN	ELABOR
	MARZO DE 2008	ARG. ENRIQUE ACEVES LOJERO
ESCALA GRAFICA EN METROS		