



Simbología Temática

Equipamiento urbano

- *Administración. pública y SU
- Comercio y abasto
- Comunicaciones y transportes
- Cultura y recreación
- Deportivo
- Educativo
- Salud y asistencia social

Radios de cobertura

- Preescolar (750m)
- Escuela primaria (500m)
- Escuela secundaria (1Km)
- Mercado público (750m)
- Centro de salud (1Km)

*SU: Servicios Urbanos

Simbología básica

- | | |
|---|--|
| <ul style="list-style-type: none"> Límites administrativos Área amanzanada Curvas de nivel Equidistancia 10 mts Hidrología Cuerpos de agua Corriente de agua perenne Corriente de agua intermitente | <ul style="list-style-type: none"> Vías de comunicación terrestre Vialidad federal Vialidad estatal Vía férrea |
|---|--|

Contenido:

Distribución de equipamiento educativo, salud y abasto

Clave:

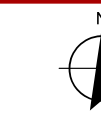
D-26

Fecha:

Diciembre de 2023

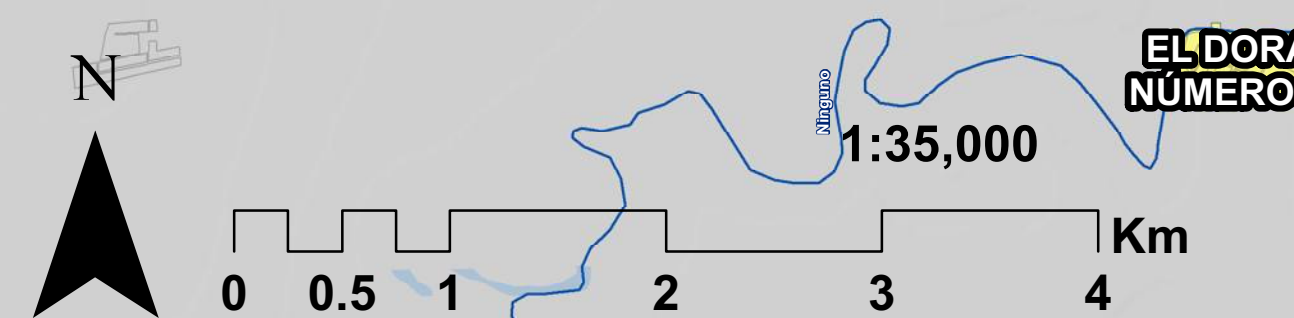
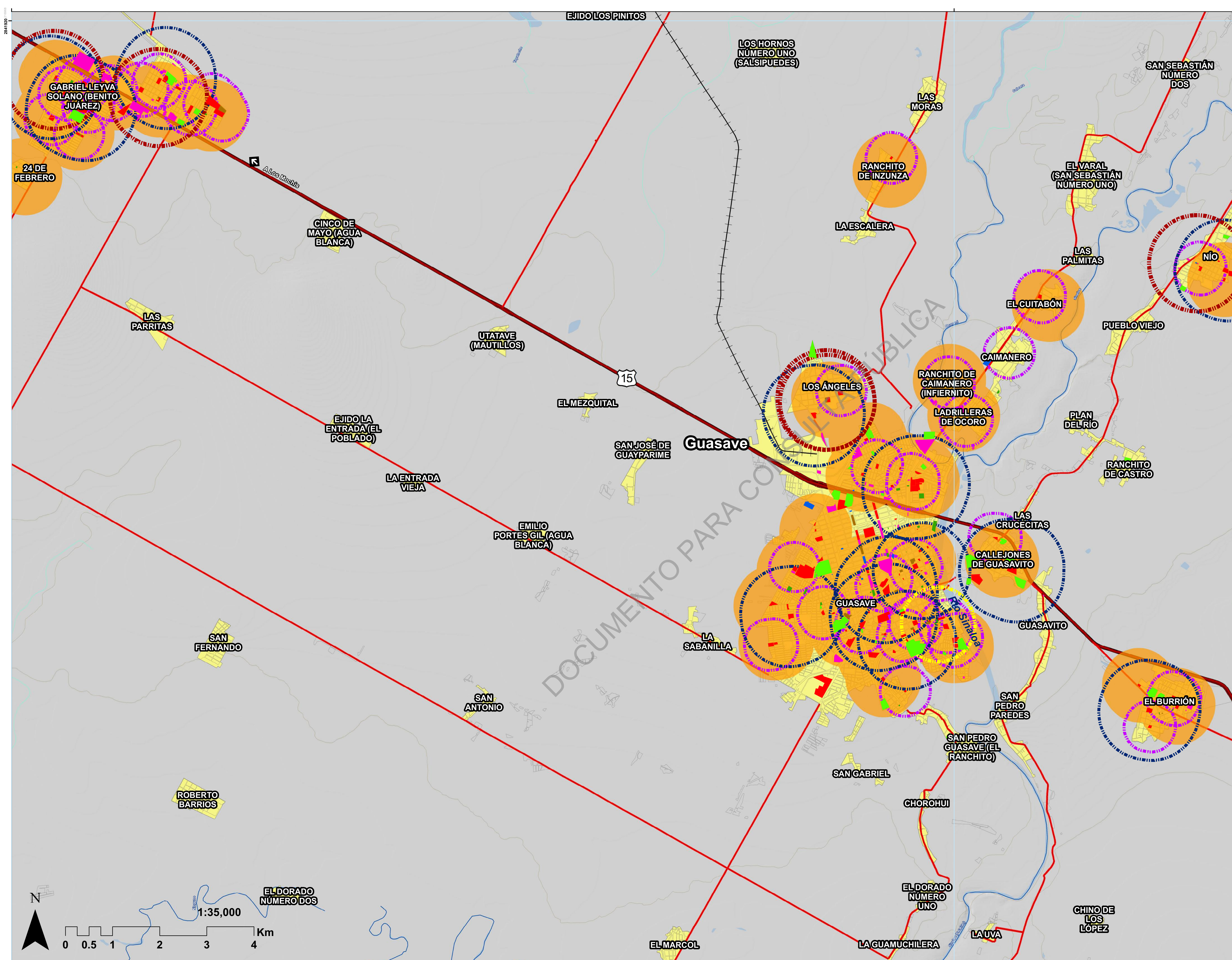
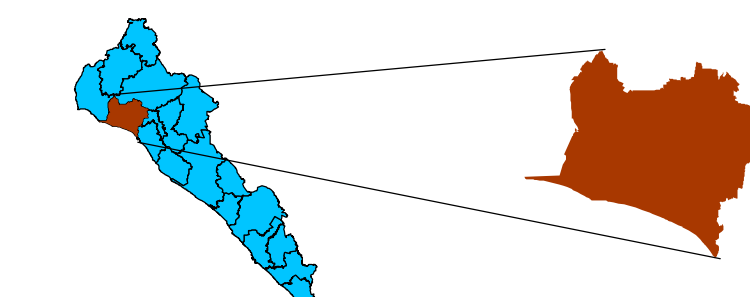
Datos de proyección:

Sistema de coordenadas: MEXICO_ITRF_2008_LCC
 Proyección: Cónica Conforme de Lambert (LCC)
 Escala 1:35,000



Firmas:

Ubicación:



Fuente: Elaboración propia a partir del INEGI (2022). DENU. Fotointerpretación por medio de Google Earth consultado el mes de julio de 2023. Recorridos de campo realizados el mes de julio de 2023.